


Katastrální území
Druh povrchu
Vzdálenost šachet
Číslo šachty – hloubka m



Měřítko 1:250/100

Legenda

- Stávající terén
- Upravený terén

Kóta upraveného terénu

Hloubka výkopu

Kóta dna potrubí

Kóta dna výkopu

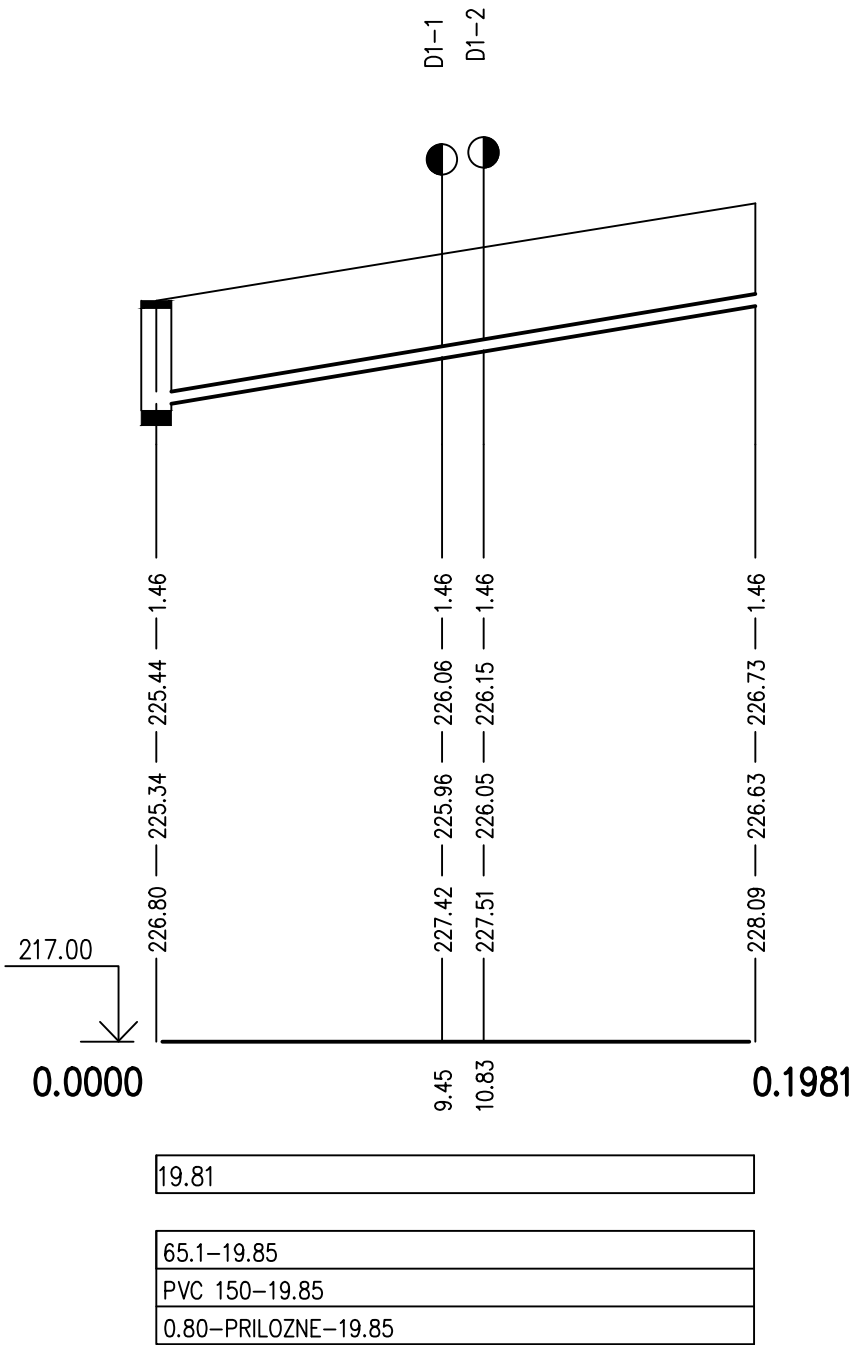
Kóta stávajícího terénu

Srovnávací rovina
Staničení v hm, v m

Vzdálenost příčných řezů

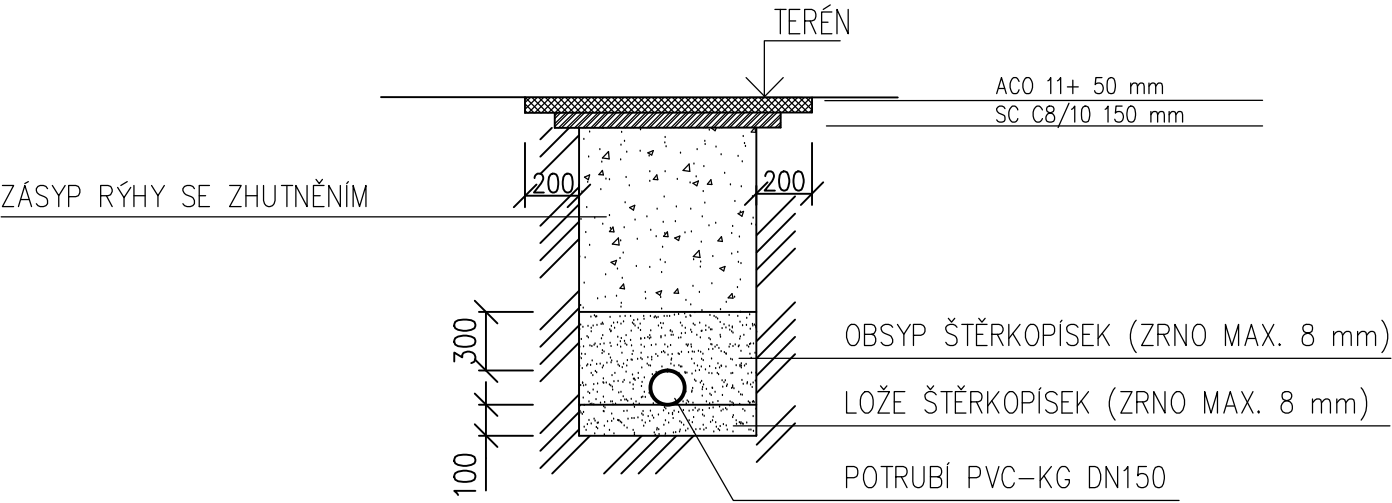
Spád ‰ délka m
Profil, materiál, délka m
Šířka rýhy, způsob pažení

SVOD D1



ULOŽENÍ POTRUBÍ

Kanalizace PVC



VED. PROJEKTANT	ZODP. PROJEKTANT	VYPRACOVAL	<div>Libor Švarzberger</div> <div>Václavská 6, 603 00 Brno</div> <div>tel/fax 603 208 396</div> <div>e-mail projektytzb@projektytzb.cz</div>		
LIBOR ŠVARZBERGER	LIBOR ŠVARZBERGER	LIBUŠE ŠMITKOVÁ			
					
INVESTOR: Základní škola Brno, Palackého třída, příspěvková organizace					
NÁZEV AKCE: ZÁKLADNÍ ŠKOLA BRNO PALACKÉHO TŘÍDA 343/68 OPRAVA AREÁLOVÉ DEŠŤOVÉ KANALIZACE			ZAK. ČÍSLO	5262	
			DATUM	04/2022	
			STUPEŇ PD	JP	
			SOUBOR DWG		
PŘÍLOHA: PODÉLNÝ PROFIL D1			ZDRAVOTNÍ TECHNIKA		VÝTISK Č.
			MĚŘÍTKO	VÝKRES Č.	
			1:250/100	502	